



Visit  
Gästrikland  
Natur & Kultur

# HÖGBO

## Backa-turen 17 km



2021-10-06

[Högbo Pensionat](#)  
[Skommarsgården](#)

[Jäderfors Pizzeria](#)

[Högbo Vandrarhem](#)

[Slätterne Gård](#)





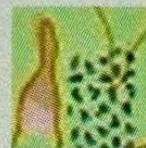
## Några teckenförklaringar / Some legends



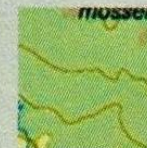
Höjdkurvor  
Contour lines



Åkermark  
Arable land



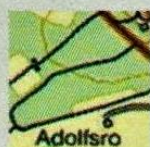
Blockig mark  
Boulders



Skog  
Forest



Sankmark  
Marsh



Vägar, en med vägbom  
Roads, one with barrier



Traktorväg  
Tractor track

Turen går på grusvägar och stigar. Den är inte markerad i terrängen. Skriv ut kartan och ha den med dig under turen! Om du har en app med gps-funktion nedladdad i din mobil, t.ex. *Topo-Gps* ser du hela tiden var du befinner dig på kartan.



[Skommarsgården](#)



Rastplats Kvarnströmmen



[nunne.nota@telia.com](mailto:nunne.nota@telia.com)